

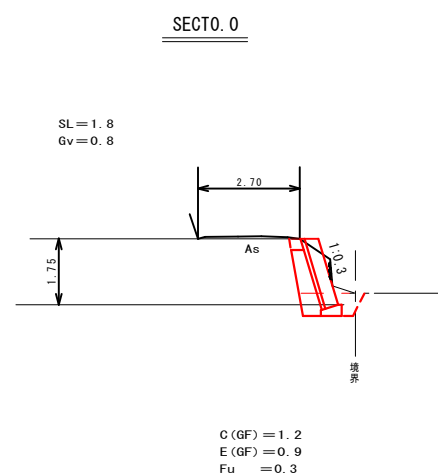
平面图

S=1 : 250



横 断 面 図

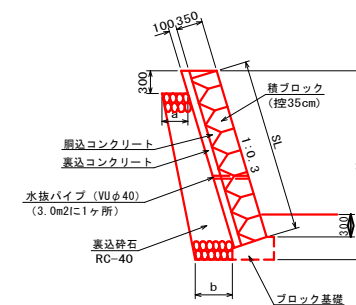
S=1 : 100



構造図

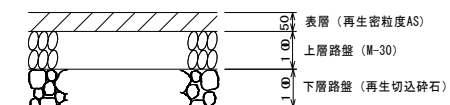
コンクリートブロック積

S=1 : 50



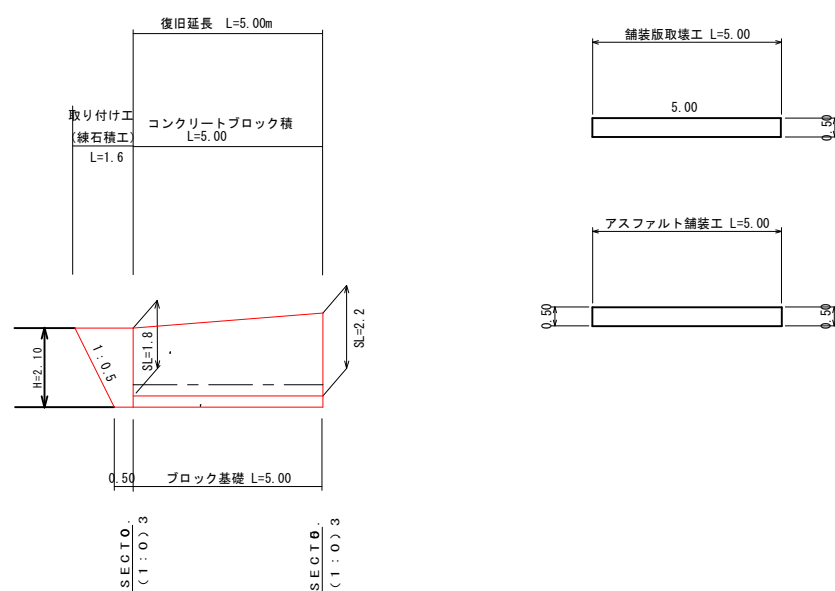
アスファルト舗装工

S=1:10

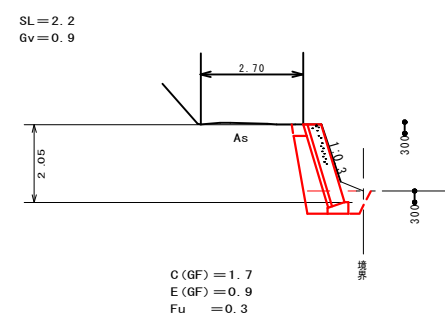


展開図

S=1 : 100

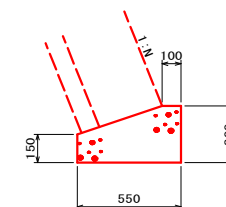


SECT5. 0



基礎工

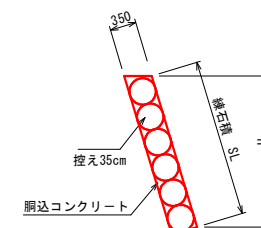
S=1 : 20



10m当		
名 称	単位	数 量
基面整正	m ²	5.50
コンクリート	m ³	1.31
型 枠	m ²	4.50

取り付け工
(練石積工)

S=1 : 50



路線名	町道 山形郷線		
位置	神石郡神石高原町牧		
工事名	道路復旧工事		
図面名	設 計 図		
作成年月日			
縮尺	図示	図面番号	1/1
会社名			
事業者名	神石高原町		